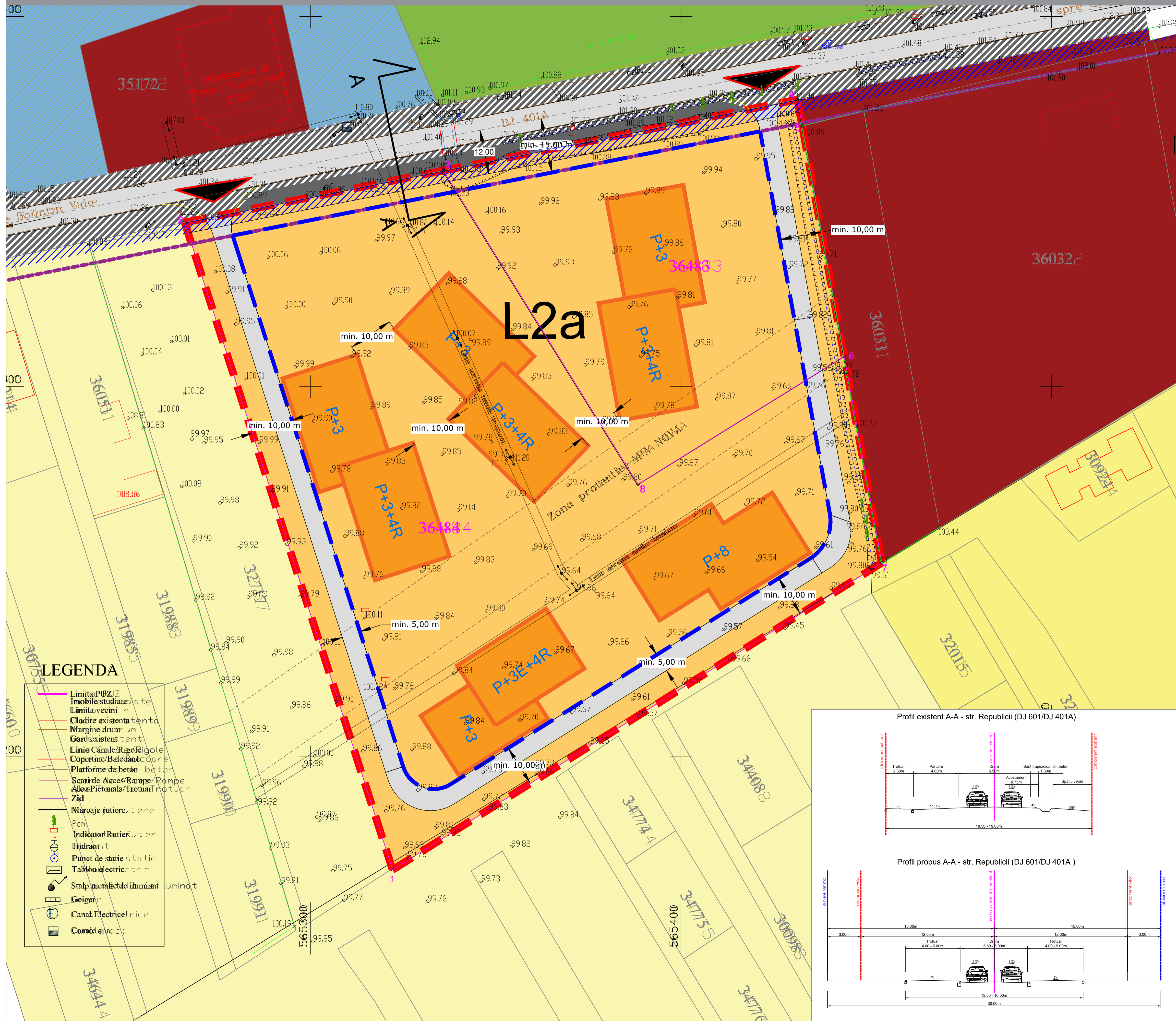
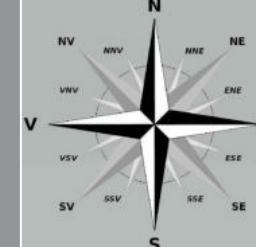


PUZ construire ansamblu de cladiri cu functiunea de locuinte colective si functiuni conexe, Rh P+3E+4R si accent P+8E

Str. Republicii, NC 36484 si NC 36483



Limita-PUZ

Nr. Pct.	Coordonate pct.de contur X [m]	Y [m]	Lungimi laturi D(i,i+1)
1	328169.519	565322.116	183.639
2	328344.357	565265.946	71.258
3	328358.365	565335.814	97.524
4	328377.537	565431.435	7.270
5	328370.385	565432.738	63.185
6	328308.223	565444.066	56.696
7	328252.446	565454.231	155.985

S(Limita-PUZ)=24607mp

IE36483

Nr. Pct.	Coordonate pct.de contur X [m]	Y [m]	Lungimi laturi D(i,i+1)
5	328370.385	565432.738	63.185
6	328308.223	565444.066	56.545
8	328273.659	565388.376	99.689
3	328358.365	565335.814	97.524
4	328377.537	565431.435	7.270

S(IE36483)=6702mp

IE36484

Nr. Pct.	Coordonate pct.de contur X [m]	Y [m]	Lungimi laturi D(i,i+1)
6	328308.223	565444.066	56.696
7	328252.446	565454.231	155.985
1	328169.519	565322.116	183.639
2	328344.357	565265.946	71.258
3	328358.365	565335.814	99.689
8	328273.659	565388.376	65.545

S(IE36484)=17905mp

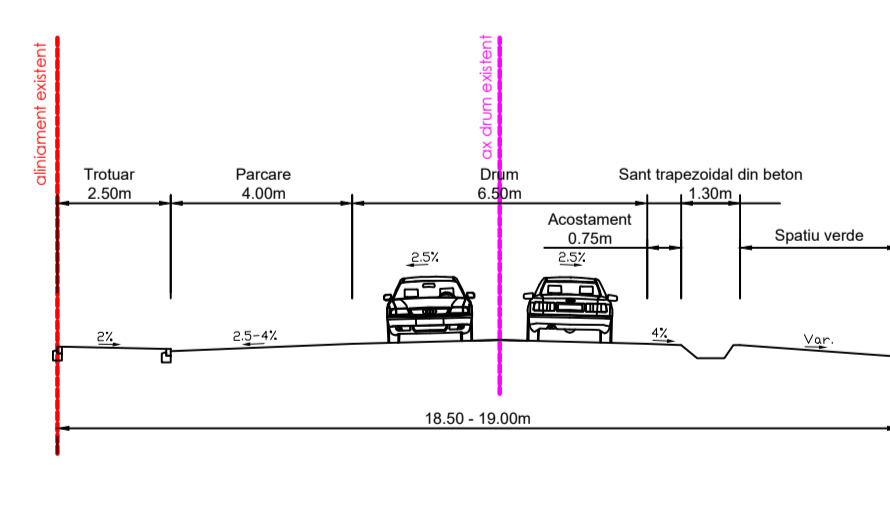
Legenda

- Limite**
- Limita teren reglementat
  - Limite cadastrale
  - Limita zona edificabila propusa
  - Limita constructii existente
  - Limita constructii propuse orientativ
  - Aliniere minima
- Zone functionale existente**
- L2a - Subzona mixta locuinte colective/ turism/unitati de cazare/camine
  - UTR Lc\_ICJ cf. PUZ ICJ - Zona institutiilor publice, servicii, comert
  - UTR Zc\_LM cf. PUZ ZC - Zona mixta - Locuinte si comert/servicii
  - UTR Zc\_ZVS cf. PUZ ZC - Zona spatiilor de agrement si sportive
  - UTR Zc\_ZVP cf. PUZ ZC - Zona spatiilor verzi publice
- Zone functionale propuse**
- L2a - Subzona mixta locuinte colective/ turism/unitati de cazare/camine
- Circulatii**
- Circulatii rutiere propuse
  - Circulatii pietonale propuse
  - Zona adiacenta circulatiilor rutiere (rigole, drum de pamant)
  - Accese rutiere propuse orientativ
  - Suprafata rezervata pentru dezvoltarea capacitatii de circulatie a drumurilor publice

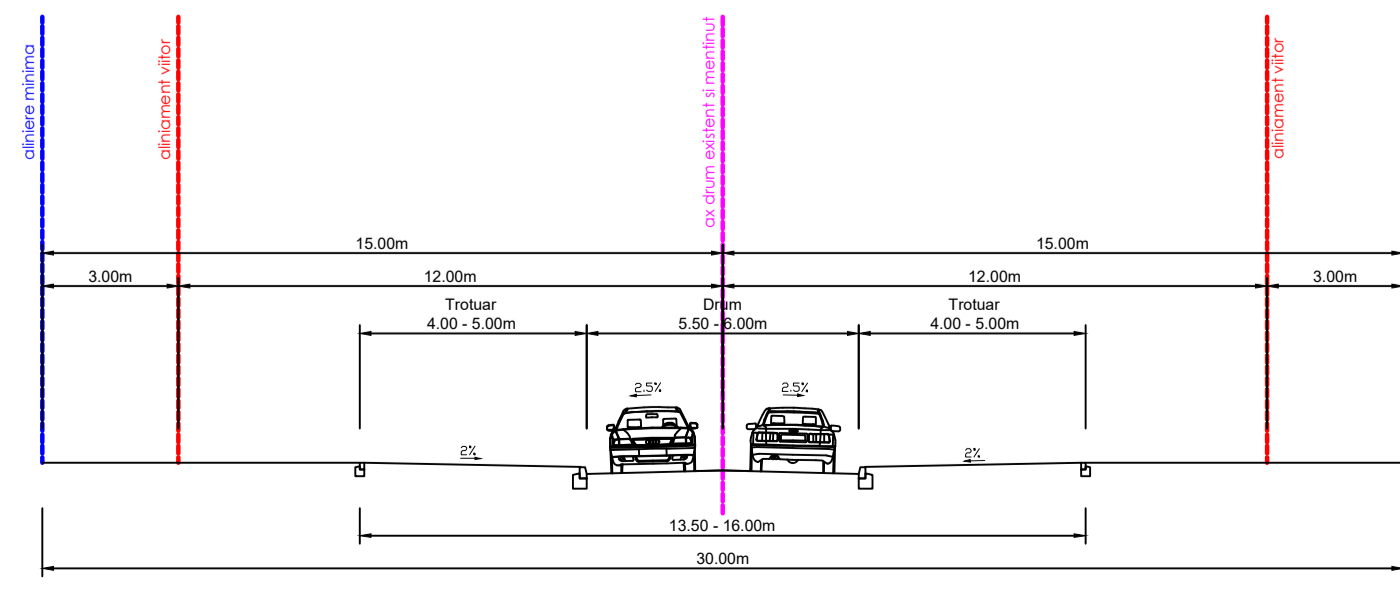
LEGENDA

- Limita PUZ
- Imobile studiate
- Limite vecini
- Cladire existenta
- Margine drum
- Gard existent
- Linie Canale/Rigole
- Copertine/Balcoane
- Platforme de beton
- Scari de Acce/Rampe
- Aleea/Pietonala/Trotuar
- Zid
- Marcaje rutiere
- Poni
- Indicatori Rutier
- Hidrant
- Punct de statie
- Tablou electric
- Stalp metalice de iluminat
- Geiger
- Canal Electric
- Canal apa

Profil existent A-A - str. Republicii (DJ 601/DJ 401A)



Profil propus A-A - str. Republicii (DJ 601/DJ 401A)



BILANT TERITORIAL

Nr. crt.	ZONE FUNCTIONALE	EXISTENT		Conform PUG Bolintin Deal		Conform PUZ aprobat prin HCL nr. 59/2022		PROPOS	
		Suprafata (mp)	Procent (%)	Suprafata (mp)	Procent (%)	Suprafata (mp)	Procent (%)	Suprafata (mp)	Procent (%)
1	Suprafata teren	24.607	100%	14.535	59%	10.072	41%	24.607	94%
1.1	Suprafata rezervata pentru dezvoltarea capacitatii de circulatie a drumurilor publice	-	-	-	-	=543*	=2,2%*	=543*	=2,2%*
2	Suprafata constructiilor (edificabil)	-	-	5.814	23.6%	4.029	16.3%	11.811	48%
3	POT	-	-	-	-	40%	-	-	48%
4	CUT	-	-	2	1.85	-	-	-	-
5	Suprafata circulatii carosabile	-	-	-	-	-	-	=7.331.5	=29.8%
6	Suprafata spatii verzi	-	-	min. 20%	-	min. 20%	-	min. 4.921.5	min. 20%
7	Regim de inaltime	-	-	P+3E	-	P+3E+M	-	P+3E+M	-

\*suprafata de teren va ramane in proprietatea beneficiarului pana la realizarea drumului

VERIFICATOR		SEMNTURA		CERINTA CALITATE		REFERAT / EXPERTIZA NR / DATA	
PROIECTANT GENERAL:	AVENTUS DESIGN	AVENTUS DESIGN S.R.L.	Saliul Independentei 291-293, et.11, sector 6, Bucuresti office@aventus.ro www.aventus.ro	BENEFICIAR:	CTPARK MANAGEMENT AFUMATI S.R.L.	CUI: 43411930 / J235910200	Sediul: Sat dragomiresc Deal, comuna Dragomiresc vale, Strada Gabriela, Nr.1, Cadrele B, jud. Ilfov
SEF PROIECT	urb. Diaconu Alma	SEMNTATURA		SCARA	1:500	PROIECT: PUZ CONSTRUIRE ANSAMBLU DE CLADIRI CU FUNCTIUNEA DE LOCUINTE COLECTIVE SI FUNCTIUNI CONEXE, Rh P+3E+4R si ACCENT P+8E	NUMAR PROIECT
PROIECTAT	urb. Diaconu Alma	SEMNTATURA		DATA	MAI 2023	Adresa: Str. Republicii, Bolintin Deal, jud. Giurgiu, NC 36484, NC 36483	FAZA
DESEMAT	urb. Diaconu Alma	SEMNTATURA		NUME PLANSA	PLAN SITUATIE PROPUSA - REGLEMENTARI URBANISTICE		NUMAR PLANSA